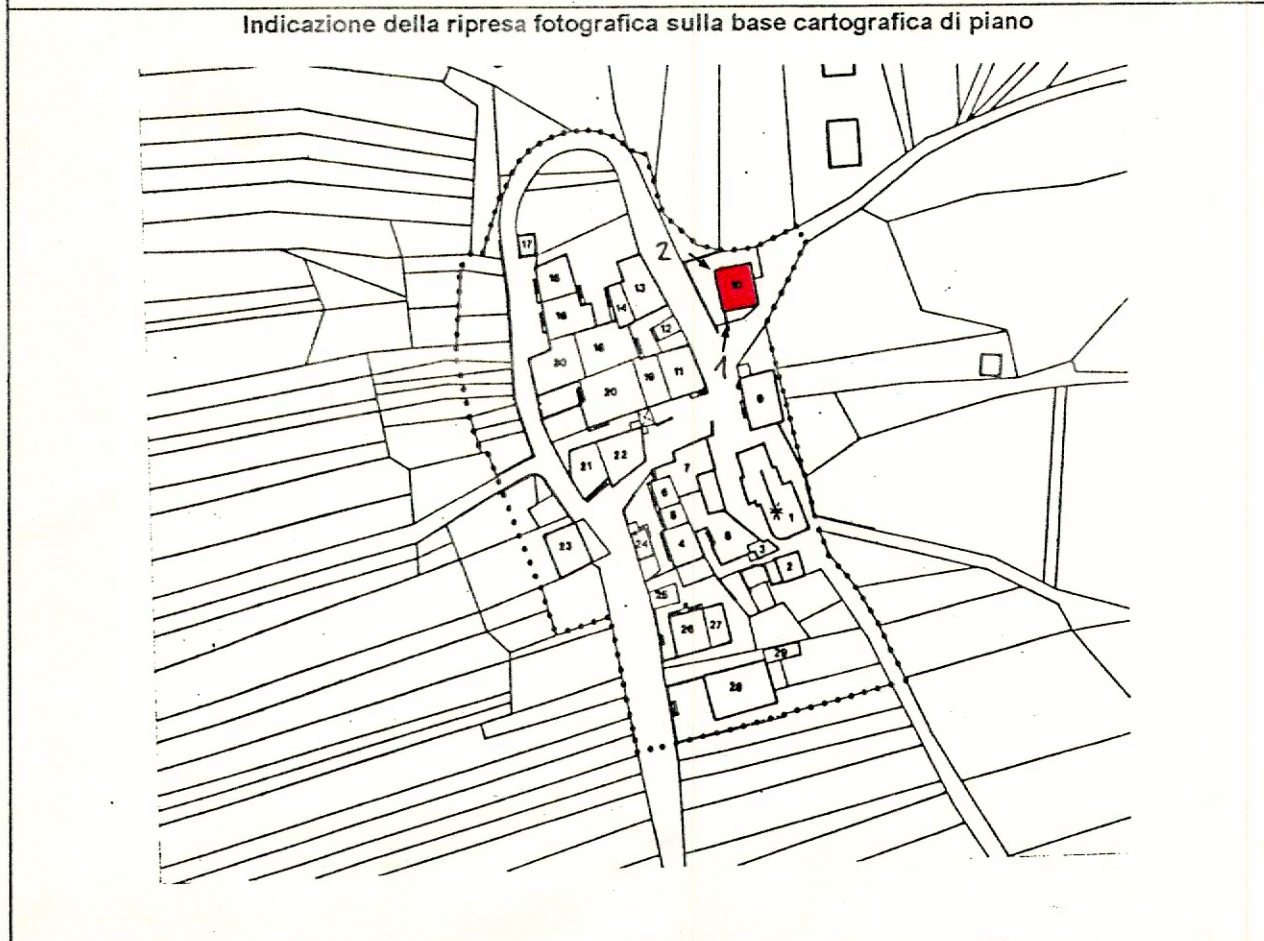
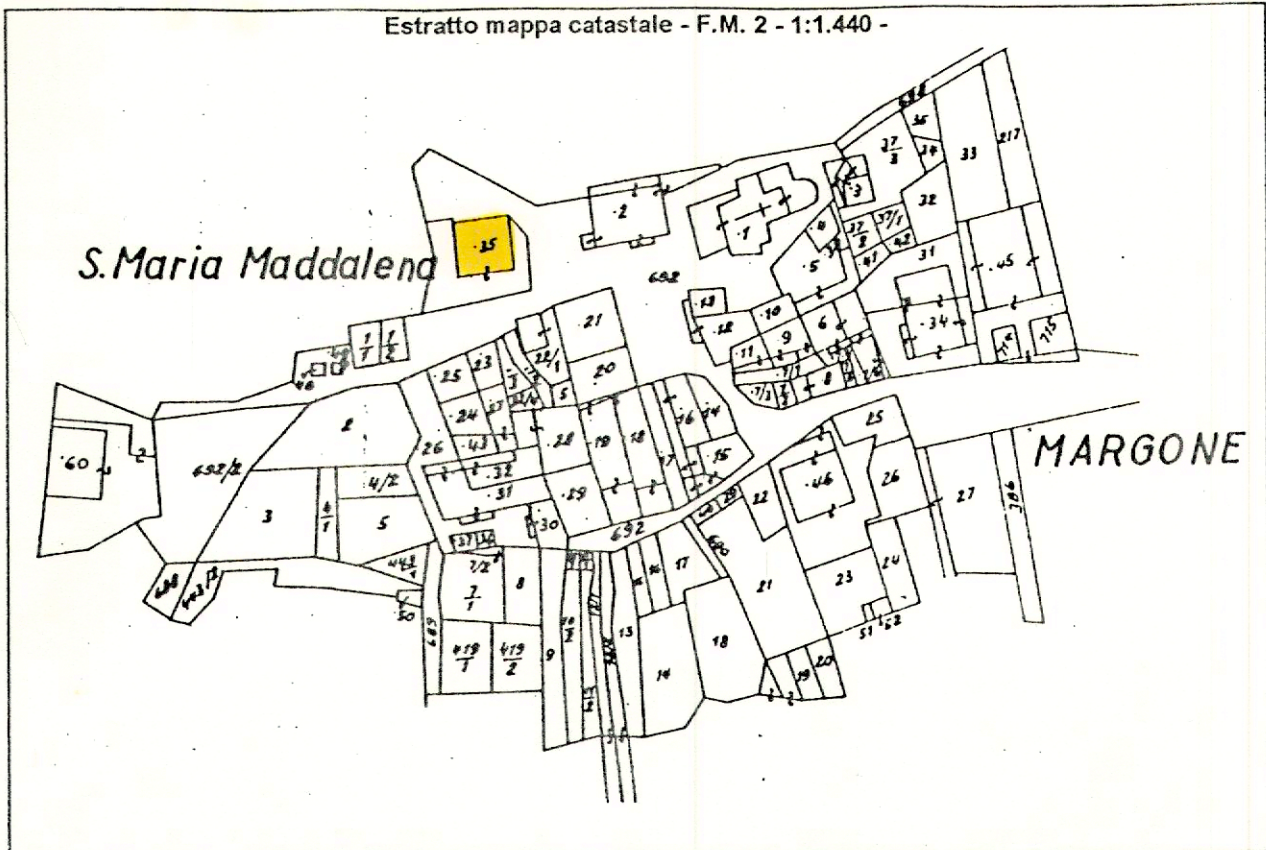



Scheda di rilevazione n° <b>10</b> relativa all'edificio o al manufatto contrassegnato dal o dai n.: 10	
Comprensorio Valle Dell'Adige - C.5	Foglio di mappa catastale: n° 2 - scala 1:1.440 -
Comune amministrativo: Vezzano	Comune catastale: MARGONE
N.di particella/e catastale/i: 35	Data rilievo: febbraio 1995 (arch.M.Talamo)
Numerazione delle unità edilizie presenti nell'edificio:	



Documentazione fotografica - Immagine 1 (Rif.archivio:negativo 2Mfotogramma 15)



Documentazione fotografica - Immagine 2 (Rif.archivio:negativo 2Mfotogramma 16)



ANALISI

1	Tipologia funzionale originaria	abitazione civile	A	baita	F	
		abitazione rurale	B	volume accessorio	G	
		edificio produttivo	C	manufatto accessorio	H	
		edificio speciale	D	.....	I	<input checked="" type="checkbox"/>
		stalla e fienile	E	non rilevabile	L	

2	Epoca di costruzione	anteriore al 1860	8	
		tra il 1860 e il 1939	6	
		posteriore al 1939	4	<input checked="" type="checkbox"/>

3	Tipologia architettonica storica	alta definizione	8	
		media definizione	6	<input checked="" type="checkbox"/>
		bassa definizione	4	
		nessuna definizione	0	

4	Permanenza dei caratteri formali tradizionali	volumetrie originarie	2	1	0	2
		caratteri costruttivi	2	1	0	1
		caratteri complement.	2	1	0	1
		aspetti decorativi	2	1	0	0
		Totale				4

5	Destinazione d'uso originaria	conservata		
		modificata parzialmente		
		modificata totalmente		<input checked="" type="checkbox"/>
	Destinazioni d'uso attuali diverse dall'abitazione	al piano terra		
ai piani superiori				

6	Degrado fisico	nullo		
		medio		<input checked="" type="checkbox"/>
		elevato		

7	Grado di utilizzo	utilizzato		
		sottoutilizzato		<input checked="" type="checkbox"/>
		in stato di abbandono		

8	Spazi di pertinenza	alta qualità		
		media qualità		<input checked="" type="checkbox"/>
		bassa qualità		

9	Eventuali vincoli legislativi: L.n.1089/1939 - L.n.364/1909 -
---	---

10	Categoria di intervento prevista dal P.G.T.I.S. C5/1989 (oltre alle manutenzioni e al consolidamento):	Restauro		
		Risanamento conservativo		
		Ristrutturazione interna		<input checked="" type="checkbox"/>
		Ristrutturazione totale		
		Demolizione senza ricostruzione		
		Consolidamento di ruderi		
		Ricostruzione su ruderi		
		Manufatti accessori		
		Sopraelevazione		
		Traslazione di manufatti access.		

11 Note eventuali:

EX SCUOLA ELEMENTARE

PROGETTO

12 Categoria di intervento prevista (oltre alle manutenzioni ordinarie e straordinarie)

	R1 - Restauro	
	R2 - Risanamento conservativo	
	R3 - Ristrutturazione edilizia	X
	R4 - Demolizione con ricostruz.	
	R4 - Demolizione senza ricostruz.	
	Ricostruzione su ruderi	
	Manufatti accessori	
	Sopraelevazione	
	Traslazione di manufatti access.	

13 Vincoli e prescrizioni:

- L.n.1089/1939
- L.n.364/1909
- altro

14 Interventi particolari ammessi:

- sopraelevazione **ampliamento tipo "a" (art. 49 Norme I.S.)**
- traslazione per creazione di spazi pubblici o per motivi di viabilità
- parziale demolizione per creazione di spazi pubblici o per motivi di viabilità
- altro

15 Categoria di intervento prevista per gli spazi di pertinenza

	Cambio coltura	
	Pavimentazione	
	Modifica andamento naturale	